




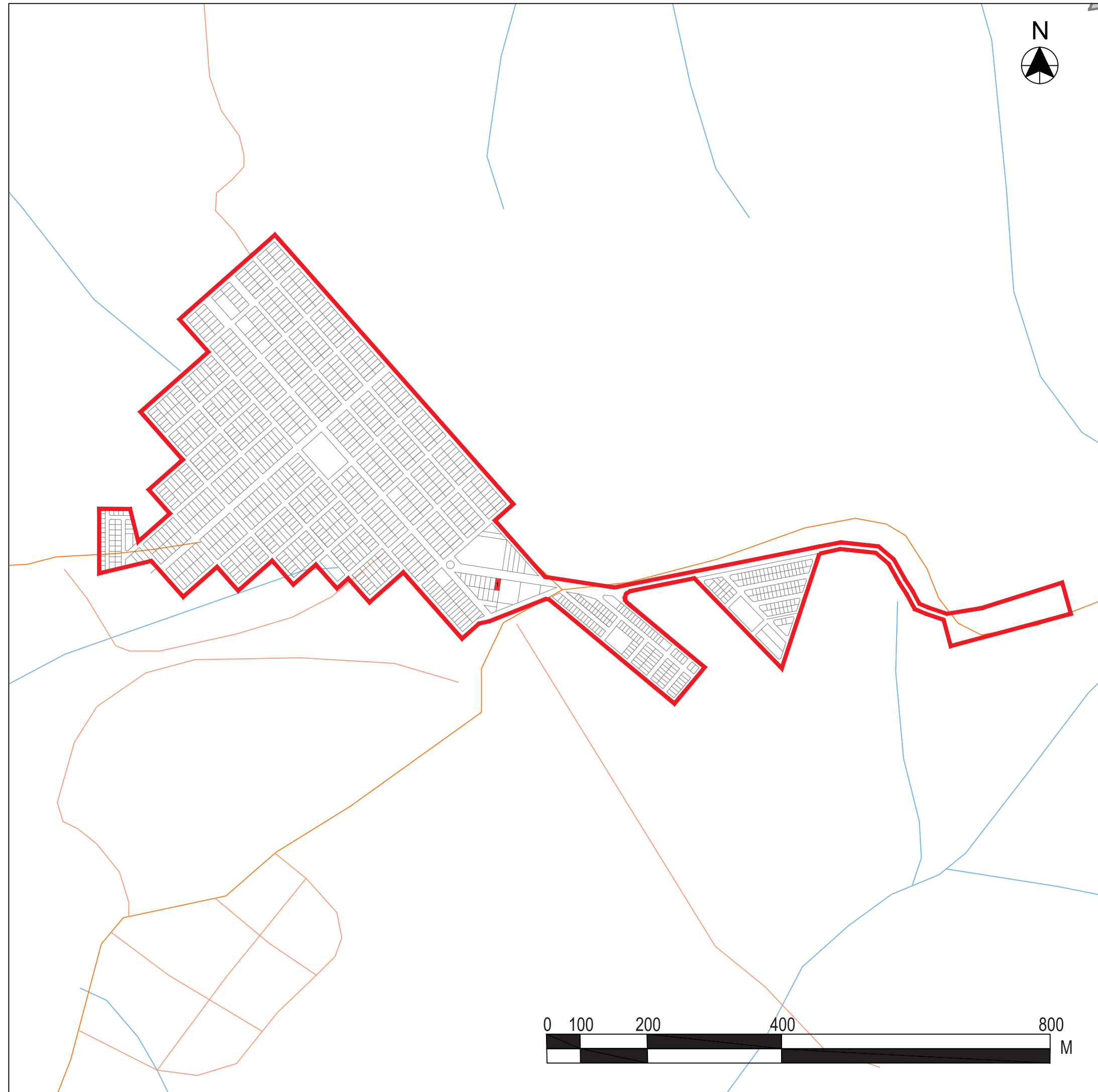




## LEGENDA

-  Perímetro Urbano
-  Estrada Municipal
-  Caminhos
-  Hidrografia
-  Pontos de Equipamentos da Ação Social
- 1 CRAS



### Fonte de dados:

- ITCG - Dados geoespaciais de referência - Divisão Político-Administrativa do Paraná - 2017
- Dados e informações geoespaciais temáticos - Recursos Hídricos - Hidrografia 1:250.000
- Mapa das Bacias Hidrográficas
- VGEO/DNIT - Rodovias Estaduais
- Google Maps

## MUNICÍPIO DE GRANDES RIOS



PLANO DIRETOR MUNICIPAL  
MAPA DE EQUIPAMENTOS DE AÇÃO SOCIAL

ESC 1/8.000  
Data: 11/2019

Consultoria contratada:  
**MB Consultoria e Planejamento**



Responsável Técnico:  
**MARCIA BOUNASSAR**  
CAU A11950-4

Equipe Técnica:  
**ANA C.C. DE FREITAS**

