




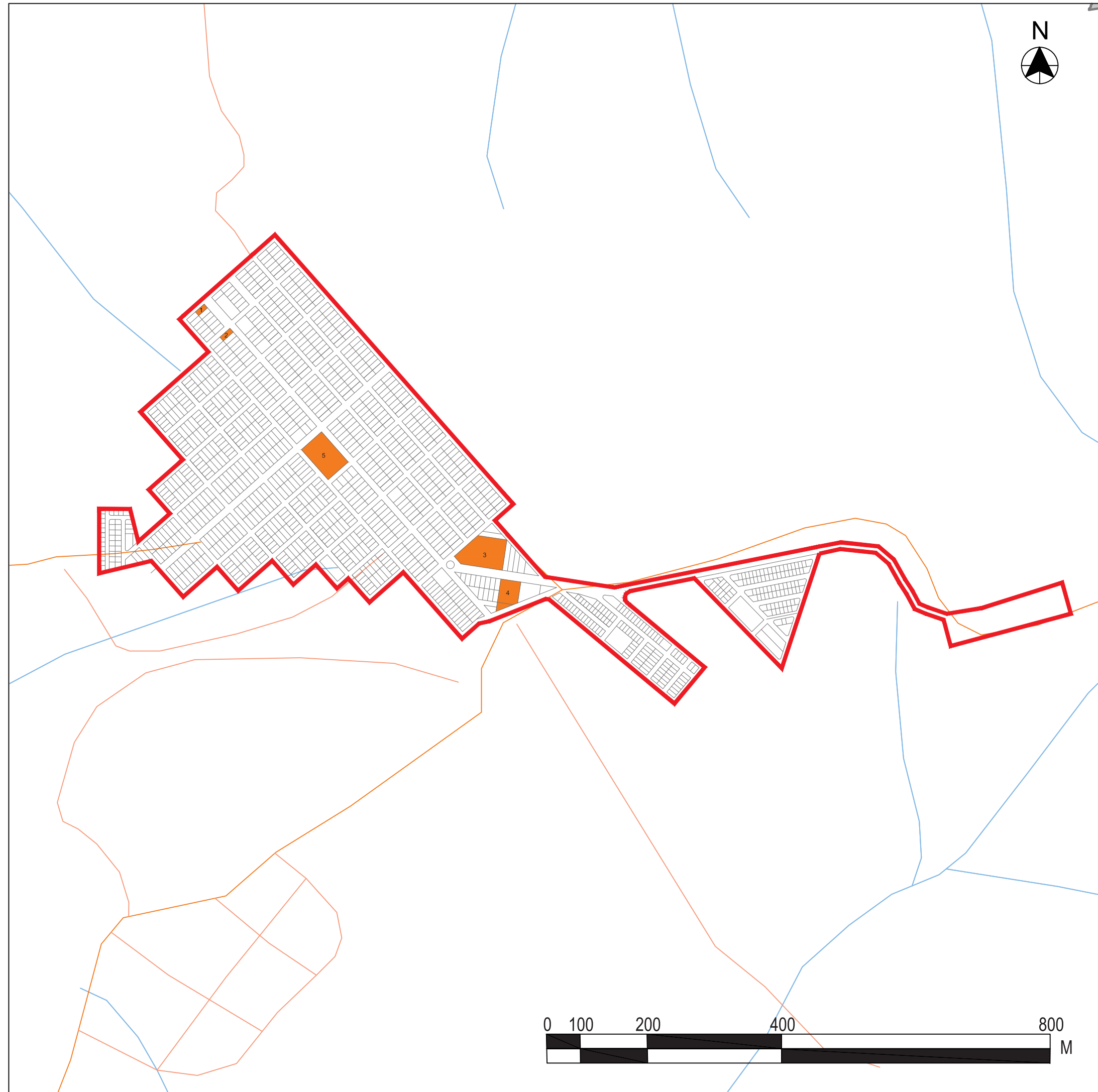




LEGENDA

-  Perímetro Urbano
 -  Estrada Municipal
 -  Caminhos
 -  Hidrografia
 -  Pontos de Equipamentos de Esporte e Lazer
- 1 Casa de Cultura
 - 2 Clube Municipal
 - 3 Estádio Municipal/ Biblioteca Cidadã Professora Maria Custódia Vieira
 - 4 Ginásio de Esportes - Pereirão
 - 5 Praça da Igreja Matriz



Fonte de dados:

ITCG - Dados geoespaciais de referência - Divisão Político-Administrativa do Paraná - 2017

- Dados e informações geoespaciais temáticos - Recursos Hídricos - Hidrografia 1:250.000

- Mapa das Bacias Hidrográficas

- VGEO/DNIT - Rodovias Estaduais

- Google Maps

MUNICÍPIO DE GRANDES RIOS



ESC 1/8.000

PLANO DIRETOR MUNICIPAL

MAPA DE EQUIPAMENTOS DE ESPORTE E LAZER

Data: 11/2019

Consultoria contratada:

MB Consultoria e Planejamento



Responsável Técnico:

MARCIA BOUNASSAR

CAU A11950-4

Equipe Técnica:

ANA C.C. DE FREITAS

