





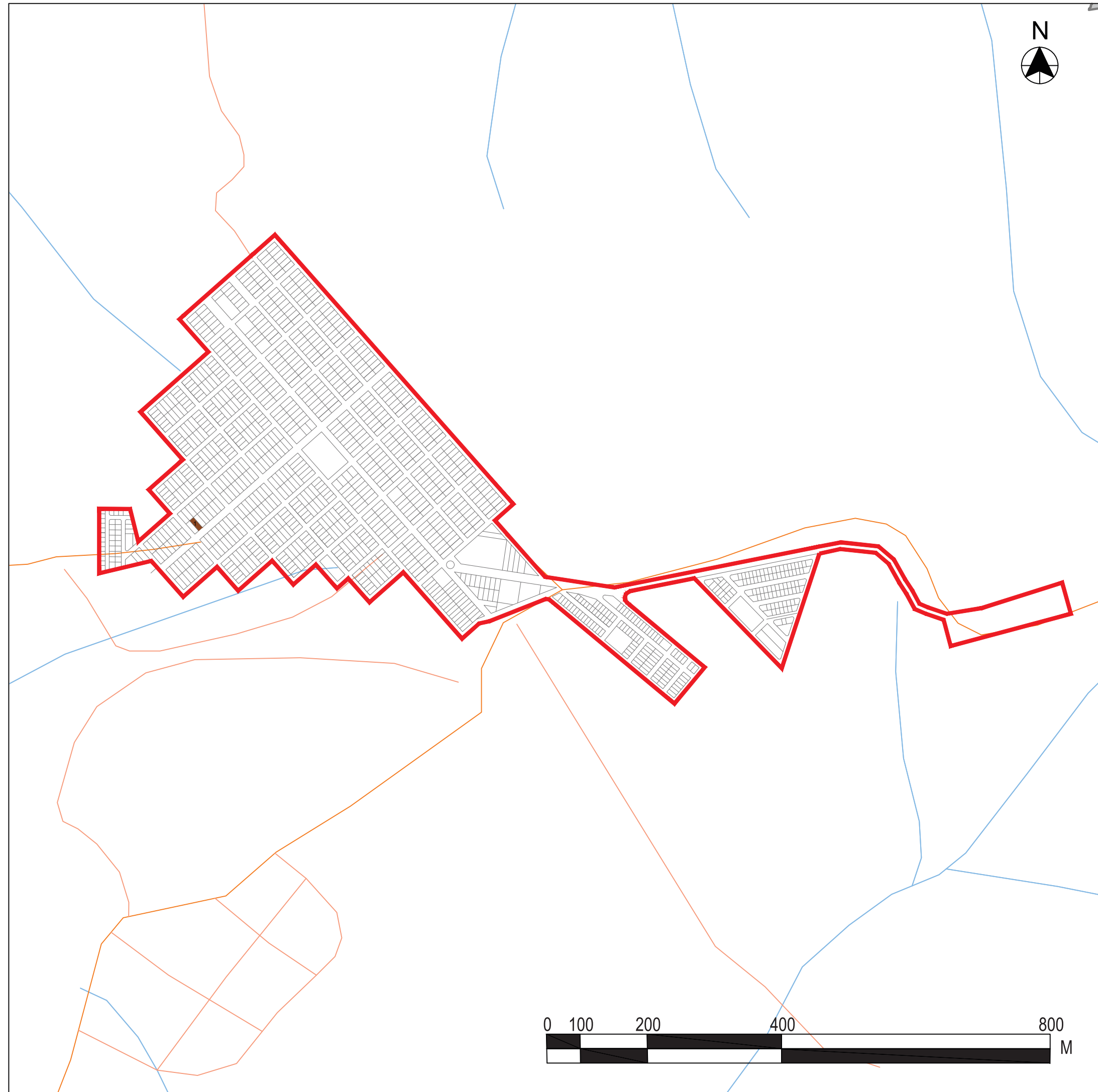




LEGENDA

-  Perímetro Urbano
-  Estrada Municipal
-  Caminhos
-  Hidrografia
-  Pontos de Equipamentos de Segurança

- 1  Delegacia Policia Civil



Fonte de dados:

- ITCG - Dados geoespaciais de referência - Divisão Político-Administrativa do Paraná - 2017
- Dados e informações geoespaciais temáticos - Recursos Hídricos - Hidrografia 1:250.000
- Mapa das Bacias Hidrográficas
- VGEO/DNIT - Rodovias Estaduais
- Google Maps

MUNICÍPIO DE GRANDES RIOS



PLANO DIRETOR MUNICIPAL
MAPA DE EQUIPAMENTOS DE SEGURANÇA

ESC 1/8.000

Data: 11/2019

Consultoria contratada:

MB Consultoria e Planejamento



Responsável Técnico:

MARCIA BOUNASSAR
CAU A11950-4

Equipe Técnica:

ANA C.C. DE FREITAS

