





## LEGENDA

 Perímetro Urbano

 Estrada Municipal

 Caminhos


 Hidrografia

 Pontos de Equipamentos de Ensino

- 1 Centro de Educação Infantil Menino Jesus
- 2 Escola Municipal Manoel José Lopes
- 3 Colégio Estadual Comendador Geremiar Lunardelli
- 4 APAE

 Pontos de Equipamentos da Ação Social

- 1 CRAS

 Pontos de Equipamentos de Saúde

- 1 Hospital Municipal Victor de Souza Pinto
- 2 Unidade Básica de Saúde

 Pontos de Equipamentos de Esporte e Lazer

- 1 Casa de Cultura
- 2 Clube Municipal
- 3 Estádio Municipal/ Biblioteca Cidadã Professora Maria Custódia Vieira
- 4 Ginásio de Esportes - Pereirão
- 5 Praça da Igreja Matriz

 Pontos de Equipamentos de Segurança

- 1 Delegacia Polícia Civil

 Pontos de Equipamentos Institucionais

- 1 Prefeitura Municipal
- 2 Câmara Municipal
- 3 Terminal Rodoviário
- 4 Correios
- 5 Cemitério Municipal
- 6 Funerária Grandes Rios
- 7 Capela Mortuária

Fonte de dados:

ITCG - Dados geoespaciais de referência - Divisão Político-Administrativa do Paraná - 2017

- Dados e informações geoespaciais temáticos - Recursos Hídricos - Hidrografia 1:250.000

- Mapa das Bacias Hidrográficas

- VGEO/DNIT - Rodovias Estaduais

- Google Maps

**MUNICÍPIO DE GRANDES RIOS**



ESC 1/8.000

PLANO DIRETOR MUNICIPAL  
MAPA DE EQUIPAMENTOS PÚBLICOS

Data: 11/2019

Consultoria contratada:

**MB Consultoria e Planejamento**



Responsável Técnico:

**MARCIA BOUNASSAR**  
CAU A11950-4

Equipe Técnica:

**ANA C.C. DE FREITAS**

